




Legend

-  I-89
-  Roads
-  Parcel Lines

Draft Zoning Map

-  AGRICULTURAL/RESIDENTIAL
-  HIGH_DENSITY_RESIDENTIAL
-  JOLINA_COURT
-  RESIDENTIAL/COMMERCIAL
-  VILLAGE_DOWNTOWN
-  VILLAGE_COMMERCIAL
-  VILLAGE_RES_NEIGHBORHOOD

25.4

5.84

3

1.42

2.5

1.5

0.4

0.31

0.46

0.23

0.12

0.23

0.5

0.23

0.25

0.21

0.25

1

0.25

0.25

0.25

0.7

1.96

0.23

0.62

0.53

0.21

0.25

0.14

0.15

0.15

0.2

0.11

0.21

1.08

1.13

0.7

0.36

0.31

0.46

0.53

0.21

0.25

0.14

0.15

0.15

0.2

0.11

0.21

1.08

1.13

0.7

0.36

0.31

0.46

0.53

0.21

0.25

0.14

0.15

0.15

0.2

0.11

0.21

1.08

1.13

0.7

0.36

0.31

0.46

0.53

0.21

0.25

0.14

0.15

0.15

0.2

0.11

0.21

1.08

1.13

0.7

0.36

0.31

0.46

0.53

0.21

0.25

0.14

0.15

0.15

0.2

0.11

0.21

1.08

1.13

0.7

0.36

0.31

0.46

0.53

0.21

0.25

0.14

0.15

0.15

0.2

0.11

0.21

1.08

1.13

0.7

0.36

0.31

0.46

0.53

0.21

0.25

0.14

0.15

0.15

0.2

0.11

0.21

1.08

1.13

0.7

0.36

0.31

0.46

0.53

0.21

0.25

0.14

0.15

0.15

0.2

0.11

0.21

1.08

1.13

0.7

0.36

0.31

0.46

0.53

0.21

0.25

0.14

0.15

0.15

0.2

0.11

0.21

1.08

1.13

0.7

0.36

0.31

0.46

0.53

0.21

0.25

0.14

0.15

0.15

0.2

0.11

0.21

1.08

1.13

0.7

0.36

0.31

0.46

0.53

0.21

0.25

0.14

0.15

0.15

0.2

0.11

0.21

1.08

1.13

0.7

0.36

0.31

0.46

0.53

0.21

0.25

0.14

0.15

0.15

0.2

0.11

0.21

1.08

1.13

0.7

0.36

0.31

0.46

0.53

0.21

0.25

0.14

0.15

0.15

0.2

0.11

0.21

1.08

1.13

0.7

0.36

0.31

0.46

0.53

0.21

0.25

0.14

0.15

0.15

0.2

0.11

0.21

1.08

1.13

0.7

0.36

0.31

0.46

0.53

0.21

0.25

0.14

0.15

0.15

0.2

0.11

0.21

1.08

1.13

0.7

0.36

0.31

0.46

0.53

0.21

0.25

0.14

0.15

0.15

0.2

0.11

0.21

1.08

1.13

0.7

0.36

0.31

0.46

0.53

0.21

0.25

0.14

0.15

0.15

0.2

0.11

0.21

1.08

1.13

0.7

0.36

0.31

0.46

0.53

0.21

0.25

0.14

0.15

0.15

0.2

0.11

0.21

1.08

1.13

0.7

0.36

0.31

0.46

0.53

0.21

0.25

0.14

0.15

0.15

0.2

0.11

0.21

1.08

1.13

0.7

0.36

0.31

0.46

0.53